MAPA DO CELÓW PROJEKTOWYCH
ARKUSZ NR 10 z 13

Oznaczenie kancelaryjne zgłoszenia pracy geodezyjnej		GK.U.6640.3899.2023	
Nazwa miejscowości		Brzozogaj	Działyń
Jednostka ewidencyjna	identyfikator	300305_5	300305_5
	nazwa	Kłecko	Kłecko
Obręb ewidencyjny	identyfikator	300305_5.0002	300305_5.0008
	nazwa	Brzozogaj	Działyń
Skala mapy		1:500	
Nazwa układu współrzędnych	prostokątnych	2000 południk 18	
	układu wysokości	PL-EVRF2007-NH	
Oznaczenie granic obszaru, który był przedmiotem aktualizacji		▬ ▬ ▬	
Informacja o służebnościach gruntowych mających wpływ na zagospodarowanie gruntów, zlokalizowanych w granicach projektowanej inwestycji		Wykonanie niniejszej mapy nie było poprzedzone ustaleniami dotyczącymi ewentualnych służebności gruntowych, obciążających grunty położone w granicach projektowanej inwestycji budowlanej.	
Data opracowania mapy		4 grudnia 2023r.	
Działka nr		wg zasięgu	
Księga Wieczysta nr		wg zasięgu	
Powierzchnia		wg zasięgu	

GEODETA SZYMAŃSKI
mgr inż. Piotr Szymański
ul. Wierzbiczany 2C, 62-200 GNIEZNO
tel. 501 667 115, geodetaszymanski@o2.pl
NIP 7842131019, REGON 301146268
nr uprawnień: 23477

....
nazwa/imię i nazwisko wykonawcy
podpis osoby reprezentującej wykonawcę

GEODETA SZYMAŃSKI
mgr inż. Piotr Szymański
ul. Wierzbiczany 2C, 62-200 GNIEZNO
tel. 501 667 115, geodetaszymanski@o2.pl
NIP 7842131019, REGON 301146268
nr uprawnień: 23477

....
imię i nazwisko geodety uprawnionego,
nr uprawnień i podpis geodety, który
opracował mapę

Nie wyklucza się istnienia w terenie innych urządzeń podziemnych, dla których brak było informacji branżowych i nie zostały odnotowane w czasie inwentaryzacji geodezyjnej aparaturą elektroniczną.

Identyfikator materiału zasobu	P.3003.2024.769
Data przyjęcia do zasobu	06.03.2024r.

Poświadczam, że niniejszy dokument został opracowany w wyniku prac geodezyjnych i kartograficznych, których rezultaty zawiera operat techniczny pozytywnie zweryfikowany. Jednocześnie informuję, że jestem świadomy odpowiedzialności karnej za złożenie fałszywego oświadczenia.

Identyfikator zgłoszenia prac geodezyjnych	GK.U.6640.3899.2023
Organ służby geodezyjnej, który otrzymał zgłoszenie	Starosta Gnieźnieński
Wykonawca prac geodezyjnych	GEODETA SZYMAŃSKI mgr inż. Piotr Szymański
Nr oraz data sporządzenia dokumentu zawierającego wynik pozytywnej weryfikacji	Protokół weryfikacji Nr 3 z dnia 06.03.2024r.
Imię i nazwisko oraz nr uprawnień zawodowych kierownika prac	Piotr Szymański Nr uprawnień 23477

Signed by /
Podpisano przez:

Piotr Jan
Szymański

Date / Data:
2024-05-08 09:06

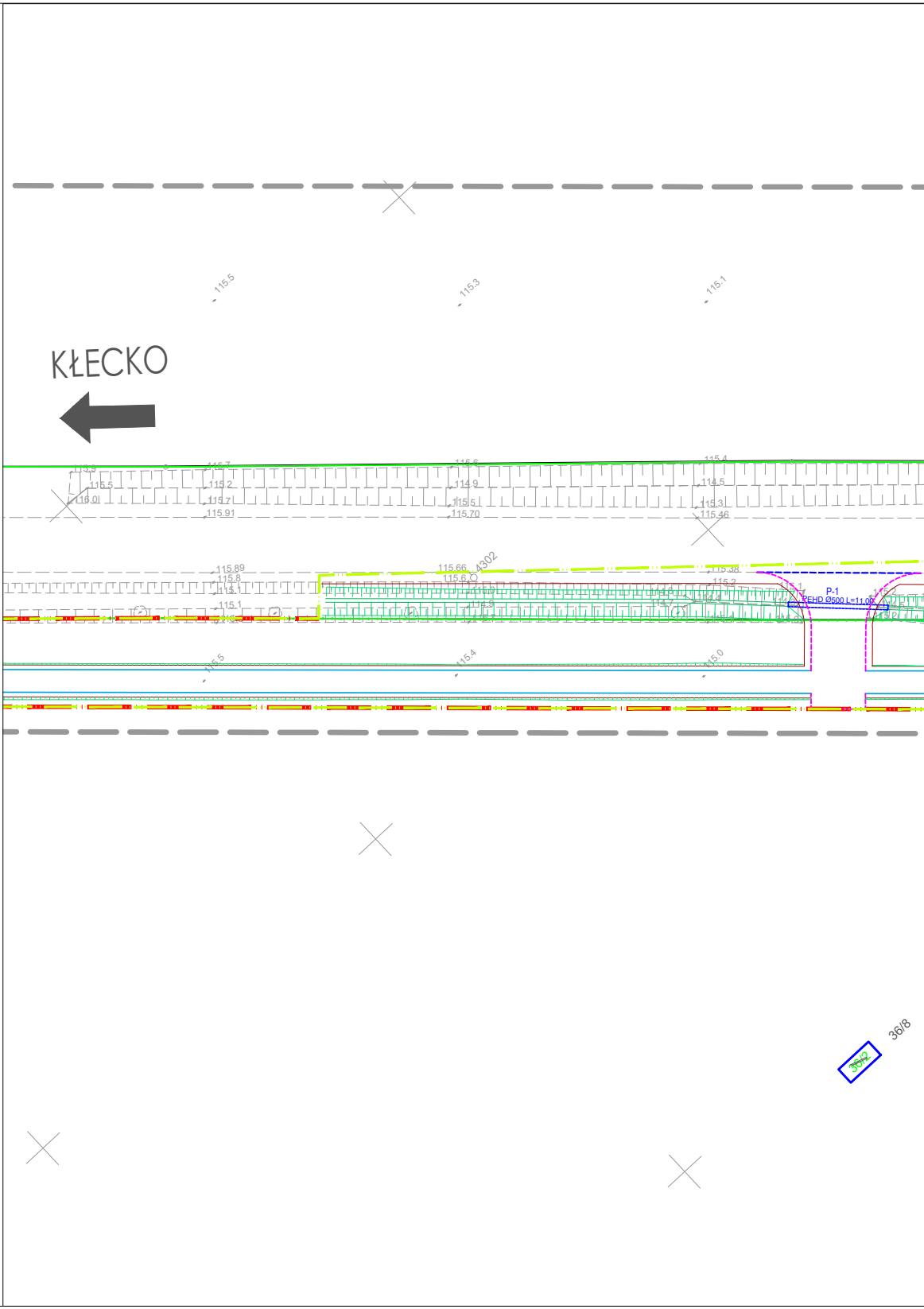
KŁECKO
115.5
115.3
115.1
115.7
115.6
115.4
115.2
114.9
114.5
115.5
115.7
115.3
116.01
115.91
115.70
115.46
115.89
115.8
115.66
4302
115.6
115.38
115.2
115.1
114.7
114.4
P-1
PEHD Ø500 L=11,00
115.5
115.4
115.0
36/2
36/8


114.6
114.0
113.2
113.1
113.4
113.8
113.6
113.4
114.9
114.1
115.1
115.22
114.0
113.6
114.7
114.96
113.8
114.18
112.14
113.7
112.4
113.4
113.1
114.8
114.7
113.84
113.82
114.7
114.6
114.96
113.7
114.6
114.85
114.6
114.76
114.5
114.65
114.2
113.9
114.0
113.9
114.4
114.54
113.9
114.3
114.44
115.12
114.95
115.0
114.9
115.00
114.8
113.8
114.74
114.6
113.7
114.70
114.4
113.8
114.6
114.4
113.9
4303
114.49
114.3
113.7
114.41
114.3
113.9
114.9
114.8
114.7
114.5
114.3
114.2
114.0
36/7
R
Rilla


113.6
113.4
113.5
113.3
113.4
113.4
113.8
113.8
114.0
114.3
113.9
114.3
114.38
113.7
114.1
114.25
113.7
114.1
113.7
113.6
114.0
114.09
113.5
113.9
113.97
113.6
113.5
113.8
113.7
113.3
113.7
113.81
j.mb.
4304
114.3
113.8
113.8
114.32
114.2
113.7
113.8
114.16
114.0
113.6
113.7
114.0
113.9
113.6
113.7
113.87
113.8
113.5
113.6
113.78
113.7
113.3
113.5
114.0
113.9
113.8
113.8
113.6

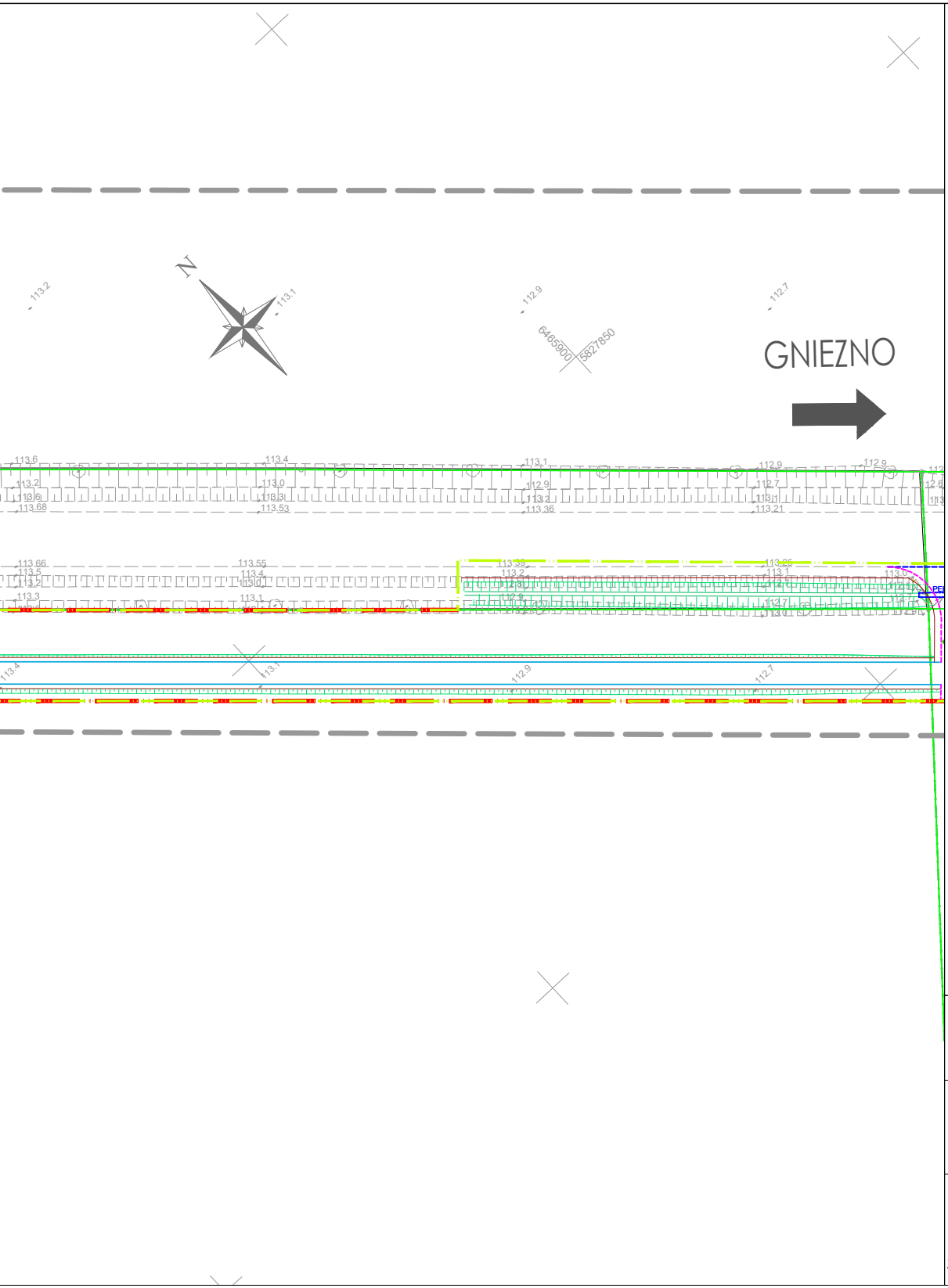
N
GNIEZNO
6465900
5827850
113.2
113.1
112.9
112.7
113.6
113.4
113.68
113.53
113.36
113.21
113.66
113.55
113.39
113.25
113.4
113.1
112.9
112.7

LEGENDA:

- proj. krawężnik betonowy, typ uliczny 20x30x100cm, koloru szarego
- proj. krawężnik betonowy, typ uliczny 20x30x100cm (obniżony h=2cm, przejazdy dla rowerów h=0cm)
- proj. obrzeże betonowe 8x30x100 cm
- proj. opornik betonowy 12x25x100 cm (wtopiony)
- proj. krawężnik betonowy 20x22x100cm (najazdowy)
- proj. krawędź pobocza
- ogrodzenie po przestawieniu
- proj. profilowanie rowu
- proj. przepust z rur PEHD
- drzewa przewidziane do wycinki

910	- nr działek przeznaczonych pod inwestycję - teren który jest własnością Województwa
~~907~~	- nr działek przeznaczonych pod inwestycję do podziału
105/46	- nr działek po podziale przeznaczonych pod inwestycję
105/48	- nr działek po podziale poza inwestycją
961	- nr działek przeznaczonych pod inwestycję - teren niezbędny do dokonania przebudowy dróg innych kategorii
907	- nr działek przeznaczonych pod inwestycję - teren, który w całości z mocy prawa staje się własnością Województwa

- GRANICA TERENU NIEZBĘDNEGO DLA OBIEKTÓW BUDOWLANYCH, W TYM:
- zakres inwestycji - linia rozgraniczająca
- zakres inwestycji - nieruchomości poza liniami rozgraniczającymi, dla których ustala się obowiązek dokonania przebudowy dróg innych kategorii

WYKONAWCA

Biuro Projektowo - Konsultingowe
MKM - PROJEKT
inż. Marcin Kuciak
ul. Długa 14/6 61-850 Poznań
tel. 61-415-25-21, 603-054-181

Stadium	PROJEKT BUDOWLANY
Tytuł rysunku	MAPA PRZEDSTAWIAJĄCA PROPONOWANY PRZEBIEG DROGI Z ZAZNACZONYM TERENEM NIEZBĘDNYM DLA OBIEKTÓW BUDOWLANYCH ORAZ ISTNIEJĄCE UZBROJENIE TERENU

INWESTOR

Zarząd Województwa
Wielkopolskiego
al. Niepodległości 34
61-714 Poznań

Stanowisko	Imię i nazwisko	Nr uprawnień	Specjalność	
Projektant	inż. Marcin Kuciak	WKP/0260/PWOD/08	Projektowanie i kierowanie robotami budowlanymi bez ograniczeń w specjalności drogowej	
Asystent projektanta	inż. Marianna Krystek	-	-	
Sprawdzający	mgr inż. Jacek Bromber	WKP/0290/POOD/12	Projektowanie bez ograniczeń w specjalności drogowej	
DATA:	04.2025		SKALA: 1:500	

TEMAT

Rozbudowa drogi wojewódzkiej
nr 190 w zakresie budowy
ścieżki rowerowej
Zadanie 1: Działyń - granica Gminy

BRANŻA: DROGOWA

ARKUSZ NUMER: 2